



**BUPATI BOLAANG MONGONDOW SELATAN
PROVINSI SULAWESI UTARA**

**KEPUTUSAN BUPATI BOLAANG MONGONDOW SELATAN
NOMOR 66 TAHUN 2024
TENTANG
PENETAPAN LOKASI PERUMAHAN KUMUH DAN
PERMUKIMAN KUMUH**

BUPATI BOLAANG MONGONDOW SELATAN,

- Menimbang** :
- a. bahwa setiap orang berhak untuk bertempat tinggal dan mendapatkan lingkungan hidup yang laik dan sehat;
 - b. bahwa penyelenggaraan peningkatan kualitas perumahan kumuh dan permukiman kumuh merupakan tanggung jawab pemerintah kabupaten/kota berdasarkan penetapan lokasi perumahan kumuh dan permukiman kumuh yang didahului proses pendataan;
 - c. bahwa berdasarkan Pasal 35 ayat (1) Peraturan Bupati Nomor 19 Tahun 2023 tentang Rencana Pencegahan Dan Peningkatan Kualitas Perumahan Kumuh Dan Permukiman Kumuh, penetapan lokasi perumahan kumuh dan permukiman kumuh wajib didahului proses pendataan yang dilaksanakan oleh pemerintah daerah dengan melibatkan peran masyarakat;
 - d. bahwa berdasarkan pertimbangan sebagaimana dimaksud dalam huruf a, huruf b dan huruf c perlu menetapkan Keputusan Bupati tentang Penetapan Lokasi Perumahan Kumuh dan Permukiman Kumuh;
- 1. Undang-Undang Nomor 30 Tahun 2008 tentang Pembentukan Kabupaten Bolaang Mongondow Selatan di Provinsi Sulawesi Utara (Lembaran Negara Republik Indonesia Nomor 103 Tahun 2008, Tambahan Lembaran Negara Republik Indonesia Nomor 4876);
 - 2. Undang-Undang Nomor 23 Tahun 2014 tentang Pemerintahan Daerah (Lembaran Negara Republik Indonesia Tahun 2014 Nomor 244, Tambahan Lembaran Negara Republik Indonesia Nomor 5587) sebagaimana telah diubah beberapa kali terakhir dengan Undang-Undang Nomor 6 Tahun 2023 tentang Penetapan Peraturan Pemerintah Pengganti Undang-Undang Nomor 2 Tahun 2022 tentang Cipta Kerja Menjadi Undang-Undang (Lembaran Negara Republik Indonesia Tahun 2023 Nomor 41, Tambahan Lembaran Negara Republik Indonesia Nomor 6856);

3. Peraturan Bupati Nomor 19 Tahun 2023 tentang Rencana Pencegahan Dan Peningkatan Kualitas Perumahan Kumuh Dan Permukiman Kumuh (Berita Daerah Kabupaten Bolaang Mongondow Selatan Tahun 2023 Nomor 861);

MEMUTUSKAN:

- Menetapkan :
- KESATU : Menetapkan Lokasi Perumahan Kumuh dan Permukiman Kumuh sebagaimana tercantum dalam Lampiran I dan Peta Sebaran Lokasi Perumahan Kumuh dan Permukiman Kumuh sebagaimana tercantum dalam Lampiran II yang merupakan bagian tidak terpisahkan dari Keputusan ini.
- KEDUA : Lokasi Perumahan Kumuh dan Permukiman Kumuh merupakan satuan perumahan dan permukiman dalam lingkup wilayah kabupaten yang dinilai tidak laik huni karena ketidakberaturan bangunan, tingkat kepadatan bangunan yang tinggi dan kualitas bangunan serta sarana dan prasarana yang tidak memenuhi syarat.
- KETIGA : Lokasi Perumahan Kumuh dan Permukiman Kumuh ditetapkan berdasarkan hasil pendataan yang dilakukan oleh Pemerintah Daerah dengan melibatkan peran masyarakat menggunakan Ketentuan Tata Cara Penetapan Lokasi sebagaimana diatur dalam Peraturan Menteri Pekerjaan Umum dan Perumahan Rakyat Nomor 14/PRT/M/2018 tentang Pencegahan dan Peningkatan Kualitas terhadap Perumahan Kumuh dan Permukiman Kumuh.
- KEEMPAT : Lokasi Perumahan Kumuh dan Permukiman Kumuh di Kabupaten Bolaang Mongondow Selatan ditetapkan sebagai dasar penyusunan Rencana Pencegahan dan Peningkatan Kualitas Perumahan Kumuh dan Permukiman Kumuh di Kabupaten Bolaang Mongondow Selatan, yang merupakan komitmen Pemerintah Daerah dalam mendukung Program Nasional Pengentasan Permukiman Kumuh, termasuk dalam hal ini Target Nasional Permukiman Tanpa Kumuh.
- KELIMA : Lokasi Perumahan Kumuh dan Permukiman Kumuh di Kabupaten Bolaang Mongondow Selatan meliputi sejumlah 9 (Sembilan) Kawasan, 56 (Lima Puluh Enam) Lokasi, di 51 (Lima Puluh Satu) Desa dengan luas total sebesar 203,85 (Dua Ratus Tiga Koma Delapan Lima) hektar.
- KEENAM : Berdasarkan Penetapan Lokasi Perumahan Kumuh dan Permukiman Kumuh, maka Pemerintah Daerah berkomitmen untuk melaksanakan Peningkatan Kualitas Perumahan Kumuh dan Permukiman Kumuh secara tuntas dan berkelanjutan sebagai prioritas pembangunan daerah dalam bidang perumahan dan permukiman, bersama-sama Pemerintah Provinsi dan Pemerintah.



KETUJUH : Keputusan ini mulai berlaku pada tanggal ditetapkan dengan ketentuan apabila dikemudian hari terdapat kekeliruan maka akan diadakan perbaikan sebagaimana mestinya.

Ditetapkan di Bolaang Uki
pada tanggal 15 Januari 2024

BUPATI BOLAANG MONGONDOW SELATAN,



ISKANDAR KAMARU

No.	Pejabat Pengelola	Paraf
1.	Kepala Dinas Perumahan dan Kawasan Permukiman dan Pertanahan	
2.	Kepala Bagian hukum	
3.	Asisten Perekonomian dan Pembangunan	
3.	Sekretaris Daerah	
4.	Wakil Bupati	

LAMPIRAN
KEPUTUSAN BUPATI BOLAANG MONGONDOW SELATAN
NOMOR 66 TAHUN 2024
TENTANG
PENETAPAN LOKASI PERUMAHAN KUMUH DAN PERMUKIMAN KUMUH

LOKASI PERUMAHAN KUMUH DAN PERMUKIMAN KUMUH

NO.	NAMA KAWASAN	LUAS (HA)	LINGKUP ADMINISTRATIF		KEPENDUDUKAN		KOORDINAT		KEKUMUHAN		PRIORITAS
			DESA	KECAMATAN	JUMLAH	KEPADATAN	LINTANG	BUJUR	NILAI	TINGKAT	
a.	Kawasan Pinolosian Timur	33,74									
1.	Iligon	2,12	Iligon	Pinolosian Timur	406	< 200 Jiwa/Ha	0,4665	124,4499	62	Berat	A2/1
2.	Posilagon 1	1,63	Posilagon	Pinolosian Timur	236	< 200 Jiwa/Ha	0,4646	124,4477	60	Berat	A2/1
3.	Posilagon 2	2,24	Posilagon	Pinolosian Timur	267	< 200 Jiwa/Ha	0,4674	124,4458	43	Sedang	B1/2
4.	Perjuangan	4,59	Perjuangan	Pinolosian Timur	369	< 100 Jiwa/Ha	0,4621	124,4450	63	Berat	A2/1
5.	Modisi	8,22	Modisi	Pinolosian Timur	563	< 100 Jiwa/Ha	0,4516	124,4361	41	Sedang	B2/2
6.	Onggunoi Selatan	4,34	Onggunoi selatan	Pinolosian Timur	517	< 200 Jiwa/Ha	0,4727	124,4183	32	Ringan	C1/3
7.	Dumagin A	10,6	Dumagin A	Pinolosian Timur	1076	< 200 Jiwa/Ha	0,4572	124,3839	45	Sedang	B1/2
b.	Kawasan Motandoi	15,41									
1.	Motandoi induk 1	5,01	Motandoi	Pinolosian Timur	576	< 200 Jiwa/Ha	0,4528	124,3339	28	Ringan	C1/3

NO.	NAMA KAWASAN	LUAS (HA)	LINGKUP ADMINISTRATIF		KEPENDUDUKAN		KOORDINAT		KEKUMUHAN		PRIORITAS
			DESA	KECAMATAN	JUMLAH	KEPADATAN	LINTANG	BUJUR	NILAI	TINGKAT	
2.	Motandoi induk 2	1,94	Motandoi	Pinolosian Timur	455	< 200 Jiwa/Ha	0,4513	124,3346	34	Sedang	B1/2
3.	Pesisir Motandoi Selatan	4,04	Motandoi Selatan	Pinolosian Timur	635	< 200 Jiwa/Ha	0,4435	124,3333	64	Berat	A2/1
4.	Motandoi Selatan	4,42	Motandoi Selatan	Pinolosian Timur	406	< 100 Jiwa/Ha	0,4499	124,3328	35	Ringan	C1/3
c.	Kawasan Pinolosian Tengah	20,99									
1.	Tobayagan	5,29	Tobayagan	Pinolosian Tengah	998	<200 Jiwa/Ha	0,4436	124,3036	38	Sedang	B1/3
2.	Deaga Pesisir	3,34	Deaga	Pinolosian Tengah	522	<200 Jiwa/Ha	0,4266	124,2883	56	Sedang	B2/2
3.	Torosik Lupon	2,13	Torosik	Pinolosian Tengah	328	<200 Jiwa/Ha	0,4210	124,2739	42	Sedang	B2/2
4.	Torosik	1,47	Torosik	Pinolosian Tengah	272	<200 Jiwa/Ha	0,4323	124,2629	45	Sedang	B2/3
5.	Adow Selatan	2,43	Adow Selatan	Pinolosian Tengah	478	<200 Jiwa/Ha	0,4388	124,2612	27	Ringan	C3/6
6.	Adow	3,41	Adow	Pinolosian Tengah	654	<200 Jiwa/Ha	0,4437	124,2619	32	Ringan	C3/6
7.	Mataindo Utara	1,70	Mataindo Utara	Pinolosian Tengah	328	<200 Jiwa/Ha	0,4123	124,2438	40	Sedang	B1/3
8.	Mataindo	1,22	Mataindo	Pinolosian Tengah	232	<200 Jiwa/Ha	0,4063	124,2426	43	Sedang	B1/2
d.	Kawasan Pinolosian	35,87									
1.	Lungkap pesisir	3,43	Lungkap	Pinolosian	902	<200 Jiwa/Ha	0,4528	124,3339	47	Sedang	B3/3

NO.	NAMA KAWASAN	LUAS (HA)	LINGKUP ADMINISTRATIF		KEPENDUDUKAN		KOORDINAT		KEKUMUHAN		PRIORITAS
			DESA	KECAMATAN	JUMLAH	KEPADATAN	LINTANG	BUJUR	NILAI	TINGKAT	
2.	Kombot	4,38	Kombot	Pinolosian	1409	<200 Jiwa/Ha	0,4513	124,3346	24	Ringan	C1/3
3.	Tolotoyon	4,13	Tolotoyon	Pinolosian	1590	<200 Jiwa/Ha	0,4435	124,3333	32	Ringan	C1/3
4.	Pinolosian	6,33	Pinolosian	Pinolosian	1241	<200 Jiwa/Ha	0,4499	124,3328	28	Ringan	C1/3
5.	Pinsel Pesisir	1,83	Pinolosian Selatan	Pinolosian	664	<200 Jiwa/Ha	0,3914	124,1200	42	Sedang	B1/2
6.	Ilomata Pesisir	4,16	Ilomata	Pinolosian	1278	<200 Jiwa/Ha	0,3887	124,1158	27	Ringan	C1/3
7.	Nunuk	3,42	Nunuk	Pinolosian	1468	<200 Jiwa/Ha	0,3973	124,1044	24	Ringan	C1/3
8.	Linawan I	6,46	Linawan I	Pinolosian	1176	<200 Jiwa/Ha	0,3900	124,0992	31	Ringan	C1/3
9.	Batuhamba	1,73	Linawan	Pinolosian	1205	<200 Jiwa/Ha	0,3827	124,0631	48	Sedang	B1/2
e.	Kawasan Pesisir Bolaang Uki	24,44									
1.	Tolondadu	3,87	Tolondadu	Bolaang Uki	1037	<200 Jiwa/Ha	0,3772	124,0176	23	Ringan	C1/3
2.	Tolondadu 1	5,33	Tolondadu 1	Bolaang Uki	1499	<200 Jiwa/Ha	0,3862	124,0167	45	Sedang	B1/2
3.	Tolondadu II	5,11	Tolondadu II	Bolaang Uki	800	<200 Jiwa/Ha	0,3750	124,0110	25	Ringan	C1/3
4.	Sondana	5,91	Sondana	Bolaang Uki	1390	<200 Jiwa/Ha	0,3760	123,9975	42	Sedang	B1/2
5.	Pintadia	4,22	Pintadia	Bolaang Uki	569	<200 Jiwa/Ha	0,3738	123,9867	39	Sedang	B1/2

NO.	NAMA KAWASAN	LUAS (HA)	LINGKUP ADMINISTRATIF		KEPENDUDUKAN		KOORDINAT		KEKUMUHAN		PRIORITAS
			DESA	KECAMATAN	JUMLAH	KEPADATAN	LINTANG	BUJUR	NILAI	TINGKAT	
f.	Kawasan Bolaang Uki	21,54									
1.	Toluaya	3,86	Toluaya	Bolaang Uki	1089	<200 Jiwa/Ha	0,3822	123,9813	21	Ringan	C1/3
2.	Soguo	2,43	Soguo	Bolaang Uki	1146	<200 Jiwa/Ha	0,3819	123,9780	32	Ringan	C1/3
3.	Salongo Timur	3,69	Salongo Timur	Bolaang Uki	394	<200 Jiwa/Ha	0,3656	123,9779	28	Ringan	C1/3
4.	Salongo	3,31	Salongo	Bolaang Uki	1335	<200 Jiwa/Ha	0,3598	123,9717	24	Ringan	C1/3
5.	Salong Barat	5,40	Salong Barat	Bolaang Uki	846	<200 Jiwa/Ha	0,3636	123,9681	27	Ringan	C1/3
6.	Dudepo Barat	2,85	Dudepo Barat	Bolaang Uki	533	<200 Jiwa/Ha	0,3514	123,9169	61	Berat	A1/1
g.	Kawasan Helumo	16,63									
1.	Duminanga	3,23	Duminanga	Helumo	974	<200 Jiwa/Ha	0,3418	123,8659	45	Sedanag	B1/2
2.	Transpatoa	2,57	Transpatoa	Helumo	377	<200 Jiwa/Ha	0,3313	123,8598	24	Ringan	C1/3
3.	Bakida	6,00	Bakida	Helumo	1240	<200 Jiwa/Ha	0,3387	123,8213	58	Sedang	B1/2
4.	Motolohu	2,40	Motolohu	Helumo	738	<200 Jiwa/Ha	0,3146	123,7867	26	Ringan	C1/3
5.	Soputa	3,15	Soputa	Helumo	400	<200 Jiwa/Ha	0,33143	123,8042	28	Ringan	C1/3

NO.	NAMA KAWASAN	LUAS (HA)	LINGKUP ADMINISTRATIF		KEPENDUDUKAN		KOORDINAT		KEKUMUHAN		PRIORITAS
			DESA	KECAMATAN	JUMLAH	KEPADATAN	LINTANG	BUJUR	NILAI	TINGKAT	
h.	Kawasan Tomini-Sinombayuga-Luwoo	17,95									
1.	Milangodaa	3,25	Milangodaa	Tomini	1231	<200 Jiwa/Ha	0,3208	123,7252	25	Ringan	C1/3
2.	Milangodaa Barat	1,67	Milangodaa Barat	Tomini	1029	<200 Jiwa/Ha	0,3174	123,7198	20	Ringan	C1/3
3.	Pakuku Jaya	1,34	Pakuku Jaya	Tomini	645	<200 Jiwa/Ha	0,3193	123,7073	43	Sedanag	C1/3
4.	Sinambayuga	3,16	Sinambayuga	Posigadan	1151	<200 Jiwa/Ha	0,3052	123,6612	23	Ringan	C1/3
5.	Sakti	3,23	Sakti	Posigadan	969	<200 Jiwa/Ha	0,3049	123,6586	27	Ringan	C1/3
6.	Luwoo 1	3,01	Luwoo	Posigadan	1441	<200 Jiwa/Ha	0,3088	123,6083	52	Sedang	B1/2
7.	Luwoo 2	2,29	Luwoo	Posigadan		<200 Jiwa/Ha	0,3097	123,6134	48	Sedang	B1/2
i.	Kawasan Posigadan	17,28									
1.	Pilolahunga	2,49	Pilolahunga	Posigadan	980	<200 Jiwa/Ha	0,3126	123,5868	43	Sedang	B1/2
2.	Iloheluma	2,64	Iloheluma	Posigadan	1003	<200 Jiwa/Ha	0,3160	123,5796	27	Ringan	C1/3
3.	Momalia III	5,08	Momalia III	Posigadan	751	<200 Jiwa/Ha	0,31787	123,5772	21	Ringan	C1/3
4.	Saibuah	2,09	Saibuah	Posigadan	1069	<200 Jiwa/Ha	0,3201	123,5161	28	Ringan	C1/3

NO.	NAMA KAWASAN	LUAS (HA)	LINGKUP ADMINISTRATIF		KEPENDUDUKAN		KOORDINAT		KEKUMUHAN		PRIORITAS
			DESA	KECAMATAN	JUMLAH	KEPADATAN	LINTANG	BUJUR	NILAI	TINGKAT	
5.	Lion	4,98	Lion	Posigadan	927	<200 Jiwa/Ha	0,3129	123,4897	25	Ringan	C1/3



 BUPATI BOLAANG MONGONDOW SELATAN,

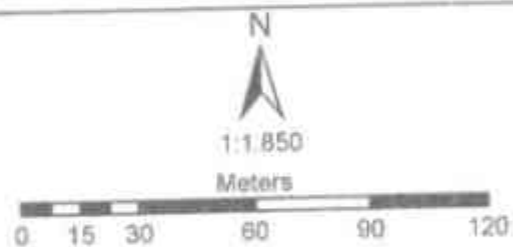
 ISKANDAR KAMARU

No.	Pejabat Pengelola	Paraf
1.	Kepala Dinas Perumahan dan Kawasan Permukiman dan Pertanahan	
2.	Kepala Bagian hukum	
3.	Asisten Perekonomian dan Pembangunan	
3.	Sekretaris Daerah	
4.	Wakil Bupati	





LAMPIRAN II
KEPUTUSAN BUPATI
BOLAANG MONGONDOW SELATAN
NOMOR 66. TAHUN 2024
TENTANG PENETAPAN LOKASI PERUMAHAN
KUMUH DAN PERMUKIMAN KUMUH

PETA SEBARAN LOKASI KAWASAN
ILIGON PANTAI



SUMBER PETA :
DINAS PERUMAHAN, KAWASAN PERMUKIMAN
DAN PERTANAHAN KABUPATEN BOLAANG
MONGONDOW SELATAN

LEGENDA :

-  Kawasan Kumuh
-  Batas_Desa_Indikatif

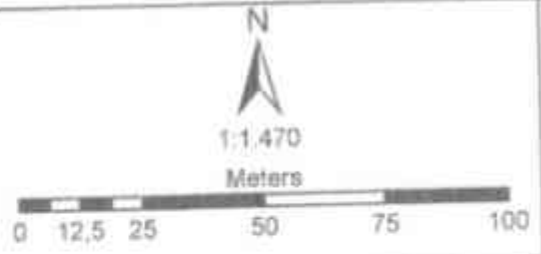


PEMERINTAH KABUPATEN BOLAANG
MONGONDOW SELATAN



LAMPIRAN II
KEPUTUSAN BUPATI
BOLAANG MONGONDOW SELATAN
NOMOR 66 TAHUN 2024
TENTANG PENETAPAN LOKASI PERUMAHAN
KUMUH DAN PERMUKIMAN KUMUH

PETA SEBARAN LOKASI KAWASAN
POSILAGON AREA 1



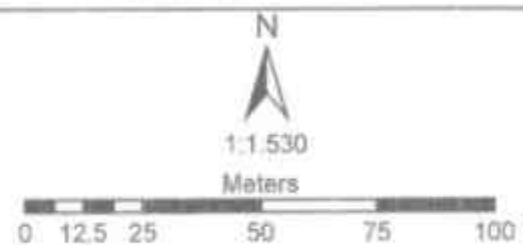
SUMBER PETA ;
DINAS PERUMAHAN, KAWASAN PERMUKIMAN
DAN PERTANAHAN KABUPATEN BOLAANG
MONGONDOW SELATAN

- LEGENDA :
-  Kawasan Kumuh
 -  Batas_Desa_Indikatif



LAMPIRAN II
KEPUTUSAN BUPATI
BOLAANG MONGONDOW SELATAN
NOMOR 66 TAHUN 2024
TENTANG PENETAPAN LOKASI PERUMAHAN
KUMUH DAN PERMUKIMAN KUMUH

PETA SEBARAN LOKASI KAWASAN
POSILAGON AREA 2



SUMBER PETA :
DINAS PERUMAHAN, KAWASAN PERMUKIMAN
DAN PERTANAHAN KABUPATEN BOLAANG
MONGONDOW SELATAN

LEGENDA :

-  Kawasan Kumuh
-  Batas_Desa_Indikatif




PEMERINTAH KABUPATEN BOLAANG
MONGONDOW SELATAN



LAMPIRAN II
KEPUTUSAN BUPATI
BOLAANG MONGONDOW SELATAN
NOMOR 66, TAHUN 2024
TENTANG PENETAPAN LOKASI PERUMAHAN
KUMUH DAN PERMUKIMAN KUMUH

PETA SEBARAN LOKASI KAWASAN
PERJUANGAN



SUMBER PETA :
DINAS PERUMAHAN, KAWASAN PERMUKIMAN
DAN PERTANAHAN KABUPATEN BOLAANG
MONGONDOW SELATAN

LEGENDA :

-  Kawasan Kumuh
-  Batas_Desa_Indikatif




PEMERINTAH KABUPATEN BOLAANG
MONGONDOW SELATAN



LAMPIRAN II
KEPUTUSAN BUPATI
BOLAANG MONGONDOW SELATAN
NOMOR 66 TAHUN 2024
TENTANG PENETAPAN LOKASI PERUMAHAN
KUMUH DAN PERMUKIMAN KUMUH

PETA SEBARAN LOKASI KAWASAN
MODISI



SUMBER PETA :
DINAS PERUMAHAN, KAWASAN PERMUKIMAN
DAN PERTANAHAN KABUPATEN BOLAANG
MONGONDOW SELATAN

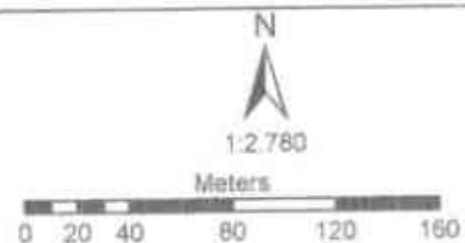
LEGENDA :

-  Kawasan Kumuh
-  Batas_Desa_Indikatif





LAMPIRAN II
KEPUTUSAN BUPATI
BOLAANG MONGONDOW SELATAN
NOMOR 66. TAHUN 2024
TENTANG PENETAPAN LOKASI PERUMAHAN
KUMUH DAN PERMUKIMAN KUMUH

PETA SEBARAN LOKASI KAWASAN
ONGGINOI SELATAN



SUMBER PETA :
DINAS PERUMAHAN, KAWASAN PERMUKIMAN
DAN PERTANAHAN KABUPATEN BOLAANG
MONGONDOW SELATAN

LEGENDA :

-  Kawasan Kumuh
-  Batas_Desa_Indikatif




PEMERINTAH KABUPATEN BOLAANG
MONGONDOW SELATAN



LAMPIRAN II
KEPUTUSAN BUPATI
BOLAANG MONGONDOW SELATAN
NOMOR 66 TAHUN 2024
TENTANG PENETAPAN LOKASI PERUMAHAN
KUMUH DAN PERMUKIMAN KUMUH

PETA SEBARAN LOKASI KAWASAN
DUMAGIN A



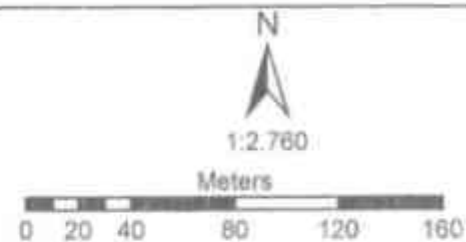
SUMBER PETA :
DINAS PERUMAHAN, KAWASAN PERMUKIMAN
DAN PERTANAHAN KABUPATEN BOLAANG
MONGONDOW SELATAN

- LEGENDA :
-  Kawasan Kumuh
 -  Batas_Desa_Indikatif





LAMPIRAN II
KEPUTUSAN BUPATI
BOLAANG MONGONDOW SELATAN
NOMOR 66. TAHUN 2024
TENTANG PENETAPAN LOKASI PERUMAHAN
KUMUH DAN PERMUKIMAN KUMUH

PETA SEBARAN LOKASI KAWASAN
MOTANDOI SELATAN



SUMBER PETA :
DINAS PERUMAHAN, KAWASAN PERMUKIMAN
DAN PERTANAHAN KABUPATEN BOLAANG
MONGONDOW SELATAN

LEGENDA :

-  Kawasan Kumuh
-  Batas_Desa_Indikatif

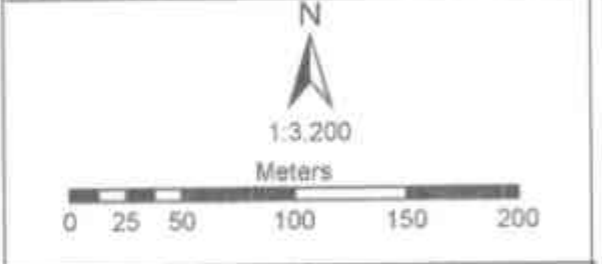


PEMERINTAH KABUPATEN BOLAANG
MONGONDOW SELATAN



LAMPIRAN II
KEPUTUSAN BUPATI
BOLAANG MONGONDOW SELATAN
NOMOR 66 TAHUN 2024
TENTANG PENETAPAN LOKASI PERUMAHAN
KUMUH DAN PERMUKIMAN KUMUH

PETA SEBARAN LOKASI KAWASAN
MOTANDOI SELATAN AREA PESISIR



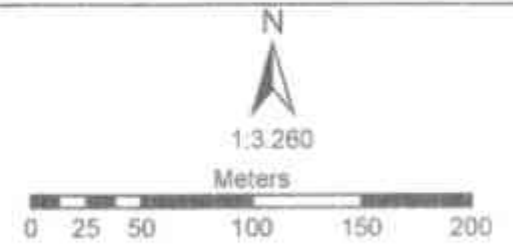
SUMBER PETA :
DINAS PERUMAHAN, KAWASAN PERMUKIMAN
DAN PERTANAHAN KABUPATEN BOLAANG
MONGONDOW SELATAN

- LEGENDA :
-  Kawasan Kumuh
 -  Batas_Desa_Indikatif



LAMPIRAN II
KEPUTUSAN BUPATI
BOLAANG MONGONDOW SELATAN
NOMOR 66 TAHUN 2024
TENTANG PENETAPAN LOKASI PERUMAHAN
KUMUH DAN PERMUKIMAN KUMUH

PETA SEBARAN LOKASI KAWASAN
TOBAYAGAN



SUMBER PETA :
DINAS PERUMAHAN, KAWASAN PERMUKIMAN
DAN PERTANAHAN KABUPATEN BOLAANG
MONGONDOW SELATAN

LEGENDA :

-  Kawasan Kumuh
-  Batas_Desa_Indikatif

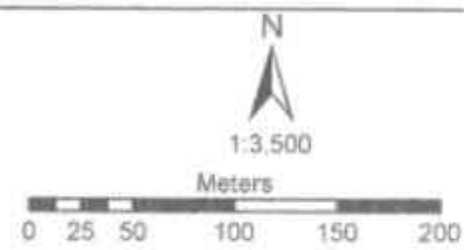


PEMERINTAH KABUPATEN BOLAANG
MONGONDOW SELATAN



LAMPIRAN II
KEPUTUSAN BUPATI
BOLAANG MONGONDOW SELATAN
NOMOR 66. TAHUN 2024
TENTANG PENETAPAN LOKASI PERUMAHAN
KUMUH DAN PERMUKIMAN KUMUH

PETA SEBARAN LOKASI KAWASAN
DEAGA AREA PESISIR



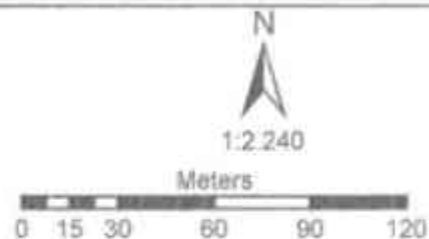
SUMBER PETA :
DINAS PERUMAHAN, KAWASAN PERMUKIMAN
DAN PERTANAHAN KABUPATEN BOLAANG
MONGONDOW SELATAN

- LEGENDA :
-  Kawasan Kumuh
 -  Batas_Desa_Indikatif



LAMPIRAN II
KEPUTUSAN BUPATI
BOLAANG MONGONDOW SELATAN
NOMOR 66 TAHUN 2024
TENTANG PENETAPAN LOKASI PERUMAHAN
KUMUH DAN PERMUKIMAN KUMUH

PETA SEBARAN LOKASI KAWASAN
TOROSIK AREA LOPON



SUMBER PETA :
DINAS PERUMAHAN, KAWASAN PERMUKIMAN
DAN PERTANAHAN KABUPATEN BOLAANG
MONGONDOW SELATAN

LEGENDA :

-  Kawasan Kumuh
-  Batas_Desa_Indikatif

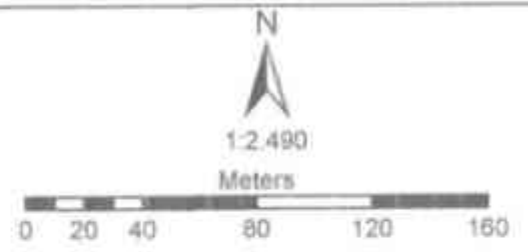


PEMERINTAH KABUPATEN BOLAANG
MONGONDOW SELATAN





LAMPIRAN II
KEPUTUSAN BUPATI
BOLAANG MONGONDOW SELATAN
NOMOR 66, TAHUN 2024
TENTANG PENETAPAN LOKASI PERUMAHAN
KUMUH DAN PERMUKIMAN KUMUH

PETA SEBARAN LOKASI KAWASAN
TOROSIK




SUMBER PETA :
DINAS PERUMAHAN, KAWASAN PERMUKIMAN
DAN PERTANAHAN KABUPATEN BOLAANG
MONGONDOW SELATAN

- LEGENDA :
-  Kawasan Kumuh
 -  Batas_Desa_Indikatif



LAMPIRAN II
KEPUTUSAN BUPATI
BOLAANG MONGONDOW SELATAN
NOMOR 66, TAHUN 2024
TENTANG PENETAPAN LOKASI PERUMAHAN
KUMUH DAN PERMUKIMAN KUMUH

PETA SEBARAN LOKASI KAWASAN
ADOW SELATAN



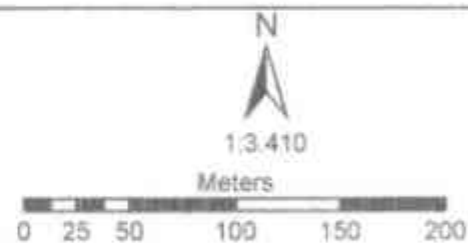
SUMBER PETA :
DINAS PERUMAHAN, KAWASAN PERMUKIMAN
DAN PERTANAHAN KABUPATEN BOLAANG
MONGONDOW SELATAN

- LEGENDA :
-  Kawasan Kumuh
 -  Batas_Desa_Indikatif



LAMPIRAN II
KEPUTUSAN BUPATI
BOLAANG MONGONDOW SELATAN
NOMOR 66 TAHUN 2024
TENTANG PENETAPAN LOKASI PERUMAHAN
KUMUH DAN PERMUKIMAN KUMUH

PETA SEBARAN LOKASI KAWASAN
ADOW



SUMBER PETA :
DINAS PERUMAHAN, KAWASAN PERMUKIMAN
DAN PERTANAHAN KABUPATEN BOLAANG
MONGONDOW SELATAN

LEGENDA :

-  Kawasan Kumuh
-  Batas_Desa_Indikatif




PEMERINTAH KABUPATEN BOLAANG
MONGONDOW SELATAN




LAMPIRAN II
KEPUTUSAN BUPATI
BOLAANG MONGONDOW SELATAN
NOMOR 66. TAHUN 2024
TENTANG PENETAPAN LOKASI PERUMAHAN
KUMUH DAN PERMUKIMAN KUMUH

PETA SEBARAN LOKASI KAWASAN
MATAINDO UTARA



SUMBER PETA :
DINAS PERUMAHAN, KAWASAN PERMUKIMAN
DAN PERTANAHAN KABUPATEN BOLAANG
MONGONDOW SELATAN

LEGENDA :

-  Kawasan Kumuh
-  Batas_Desa_Indikatif




PEMERINTAH KABUPATEN BOLAANG
MONGONDOW SELATAN



LAMPIRAN II
KEPUTUSAN BUPATI
BOLAANG MONGONDOW SELATAN
NOMOR 66. TAHUN 2024
TENTANG PENETAPAN LOKASI PERUMAHAN
KUMUH DAN PERMUKIMAN KUMUH

PETA SEBARAN LOKASI KAWASAN
MATAINDO



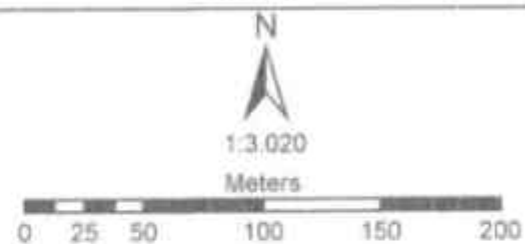
SUMBER PETA :
DINAS PERUMAHAN, KAWASAN PERMUKIMAN
DAN PERTANAHAN KABUPATEN BOLAANG
MONGONDOW SELATAN

- LEGENDA :
-  Kawasan Kumuh
 -  Batas_Desa_Indikatif



LAMPIRAN II
KEPUTUSAN BUPATI
BOLAANG MONGONDOW SELATAN
NOMOR 66 TAHUN 2024
TENTANG PENETAPAN LOKASI PERUMAHAN
KUMUH DAN PERMUKIMAN KUMUH

PETA SEBARAN LOKASI KAWASAN
LUNGKAP



SUMBER PETA :
DINAS PERUMAHAN, KAWASAN PERMUKIMAN
DAN PERTANAHAN KABUPATEN BOLAANG
MONGONDOW SELATAN

LEGENDA :

-  Kawasan Kumuh
-  Batas_Desa_Indikalif

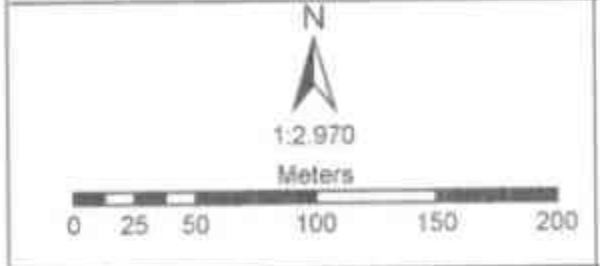


PEMERINTAH KABUPATEN BOLAANG
MONGONDOW SELATAN



LAMPIRAN II
KEPUTUSAN BUPATI
BOLAANG MONGONDOW SELATAN
NOMOR 66 TAHUN 2024
TENTANG PENETAPAN LOKASI PERUMAHAN
KUMUH DAN PERMUKIMAN KUMUH

PETA SEBARAN LOKASI KAWASAN
KOMBOT




SUMBER PETA :
DINAS PERUMAHAN, KAWASAN PERMUKIMAN
DAN PERTANAHAN KABUPATEN BOLAANG
MONGONDOW SELATAN

- LEGENDA :
-  Kawasan Kumuh
 -  Batas_Desa_Indikatif





LAMPIRAN II
KEPUTUSAN BUPATI
BOLAANG MONGONDOW SELATAN
NOMOR 66 TAHUN 2024
TENTANG PENETAPAN LOKASI PERUMAHAN
KUMUH DAN PERMUKIMAN KUMUH

PETA SEBARAN LOKASI KAWASAN
TOLOTOYON



SUMBER PETA :
DINAS PERUMAHAN, KAWASAN PERMUKIMAN
DAN PERTANAHAN KABUPATEN BOLAANG
MONGONDOW SELATAN

LEGENDA :

-  Kawasan Kumuh
-  Batas_Desa_Indikatif

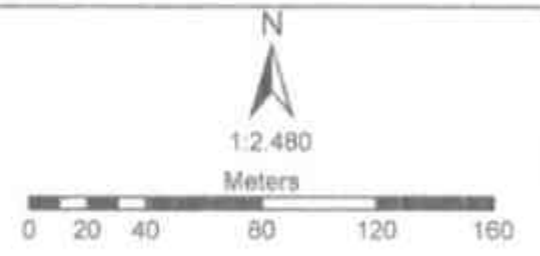


PEMERINTAH KABUPATEN BOLAANG
MONGONDOW SELATAN



LAMPIRAN II
KEPUTUSAN BUPATI
BOLAANG MONGONDOW SELATAN
NOMOR 66. TAHUN 2024
TENTANG PENETAPAN LOKASI PERUMAHAN
KUMUH DAN PERMUKIMAN KUMUH

PETA SEBARAN LOKASI KAWASAN
PINOLOSIAN



SUMBER PETA :
DINAS PERUMAHAN, KAWASAN PERMUKIMAN
DAN PERTANAHAN KABUPATEN BOLAANG
MONGONDOW SELATAN

LEGENDA :

-  Kawasan Kumuh
-  Batas_Desa_Indikatif

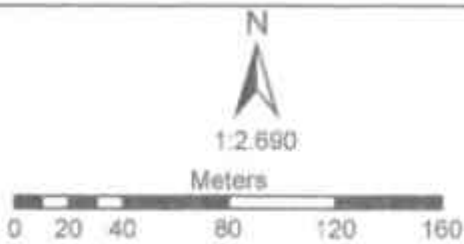


PEMERINTAH KABUPATEN BOLAANG
MONGONDOW SELATAN





LAMPIRAN II
KEPUTUSAN BUPATI
BOLAANG MONGONDOW SELATAN
NOMOR 66 TAHUN 2024
TENTANG PENETAPAN LOKASI PERUMAHAN
KUMUH DAN PERMUKIMAN KUMUH

PETA SEBARAN LOKASI KAWASAN
PINOLOSIAN SELATAN



SUMBER PETA :
DINAS PERUMAHAN, KAWASAN PERMUKIMAN
DAN PERTANAHAN KABUPATEN BOLAANG
MONGONDOW SELATAN

LEGENDA :

-  Kawasan Kumuh
-  Batas_Desa_Indikatif

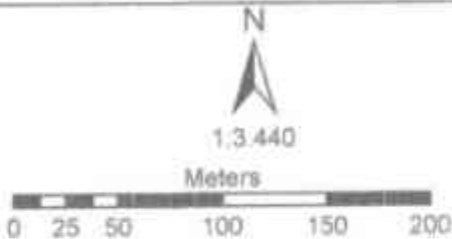


PEMERINTAH KABUPATEN BOLAANG
MONGONDOW SELATAN




LAMPIRAN II
KEPUTUSAN BUPATI
BOLAANG MONGONDOW SELATAN
NOMOR 66. TAHUN 2024
TENTANG PENETAPAN LOKASI PERUMAHAN
KUMUH DAN PERMUKIMAN KUMUH

PETA SEBARAN LOKASI KAWASAN
ILOMATA



SUMBER PETA :
DINAS PERUMAHAN, KAWASAN PERMUKIMAN
DAN PERTANAHAN KABUPATEN BOLAANG
MONGONDOW SELATAN

LEGENDA :

-  Kawasan Kumuh
-  Batas_Desa_Indikatif

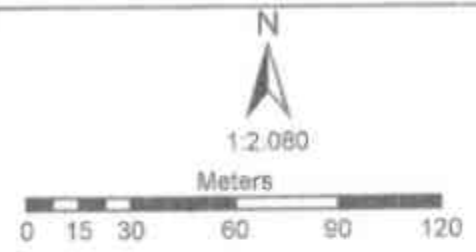


PEMERINTAH KABUPATEN BOLAANG
MONGONDOW SELATAN




LAMPIRAN II
KEPUTUSAN BUPATI
BOLAANG MONGONDOW SELATAN
NOMOR 66 TAHUN 2024
TENTANG PENETAPAN LOKASI PERUMAHAN
KUMUH DAN PERMUKIMAN KUMUH

PETA SEBARAN LOKASI KAWASAN
NUNUK



SUMBER PETA :
DINAS PERUMAHAN, KAWASAN PERMUKIMAN
DAN PERTANAHAN KABUPATEN BOLAANG
MONGONDOW SELATAN

LEGENDA :

-  Kawasan Kumuh
-  Batas_Desa_Indikatif

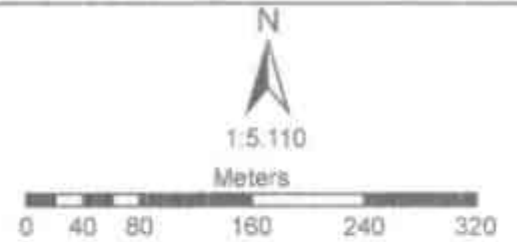


PEMERINTAH KABUPATEN BOLAANG
MONGONDOW SELATAN




LAMPIRAN II
KEPUTUSAN BUPATI
BOLAANG MONGONDOW SELATAN
NOMOR 66 TAHUN 2024
TENTANG PENETAPAN LOKASI PERUMAHAN
KUMUH DAN PERMUKIMAN KUMUH

PETA SEBARAN LOKASI KAWASAN
LINAWAN I



SUMBER PETA :
DINAS PERUMAHAN, KAWASAN PERMUKIMAN
DAN PERTANAHAN KABUPATEN BOLAANG
MONGONDOW SELATAN

LEGENDA :

-  Kawasan Kumuh
-  Batas_Desa_Indikatif

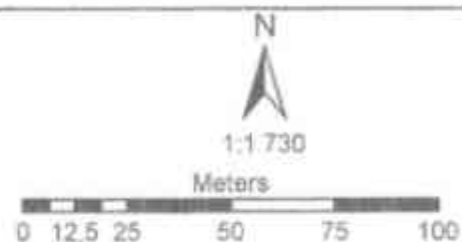


PEMERINTAH KABUPATEN BOLAANG
MONGONDOW SELATAN





LAMPIRAN II
KEPUTUSAN BUPATI
BOLAANG MONGONDOW SELATAN
NOMOR 66 TAHUN 2024
TENTANG PENETAPAN LOKASI PERUMAHAN
KUMUH DAN PERMUKIMAN KUMUH

PETA SEBARAN LOKASI KAWASAN
LINAWAN AREA BATU HAMBA



SUMBER PETA :
DINAS PERUMAHAN, KAWASAN PERMUKIMAN
DAN PERTANAHAN KABUPATEN BOLAANG
MONGONDOW SELATAN

LEGENDA :

-  Kawasan Kumuh
-  Batas_Desa_Indikatif

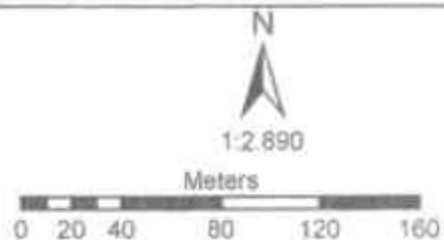


PEMERINTAH KABUPATEN BOLAANG
MONGONDOW SELATAN





LAMPIRAN II
KEPUTUSAN BUPATI
BOLAANG-MONGONDOW SELATAN
NOMOR 66 TAHUN 2024
TENTANG PENETAPAN LOKASI PERUMAHAN
KUMUH DAN PERMUKIMAN KUMUH

PETA SEBARAN LOKASI KAWASAN
TOLONDADU



SUMBER PETA :
DINAS PERUMAHAN, KAWASAN PERMUKIMAN
DAN PERTANAHAN KABUPATEN BOLAANG
MONGONDOW SELATAN

LEGENDA :

-  Kawasan Kumuh
-  Batas_Desa_Indikatif




PEMERINTAH KABUPATEN BOLAANG
MONGONDOW SELATAN



LAMPIRAN II
KEPUTUSAN BUPATI
BOLAANG MONGONDOW SELATAN
NOMOR 66 TAHUN 2024
TENTANG PENETAPAN LOKASI PERUMAHAN
KUMUH DAN PERMUKIMAN KUMUH

PETA SEBARAN LOKASI KAWASAN
TOLONDADU II AREA PESISIR



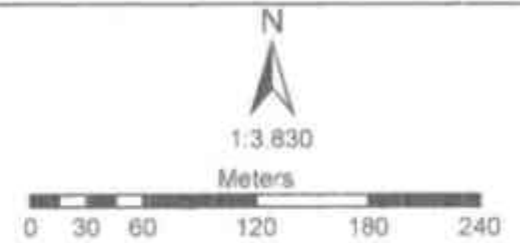
SUMBER PETA :
DINAS PERUMAHAN, KAWASAN PERMUKIMAN
DAN PERTANAHAN KABUPATEN BOLAANG
MONGONDOW SELATAN

- LEGENDA :
-  Kawasan Kumuh
 -  Batas_Desa_Indikatif




LAMPIRAN II
KEPUTUSAN BUPATI
BOLAANG MONGONDOW SELATAN
NOMOR 66. TAHUN 2024
TENTANG PENETAPAN LOKASI PERUMAHAN
KUMUH DAN PERMUKIMAN KUMUH

PETA SEBARAN LOKASI KAWASAN
TOLODADU I



SUMBER PETA :
DINAS PERUMAHAN, KAWASAN PERMUKIMAN
DAN PERTANAHAN KABUPATEN BOLAANG
MONGONDOW SELATAN

LEGENDA :

-  Kawasan Kumuh
-  Batas_Desa_Indikatif

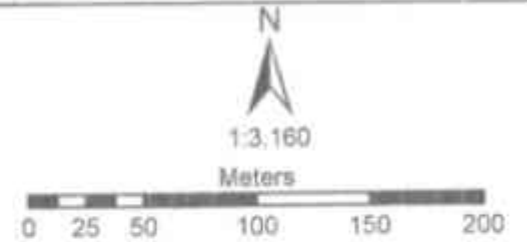


PEMERINTAH KABUPATEN BOLAANG
MONGONDOW SELATAN





LAMPIRAN II
KEPUTUSAN BUPATI
BOLAANG MONGONDOW SELATAN
NOMOR 66. TAHUN 2024
TENTANG PENETAPAN LOKASI PERUMAHAN
KUMUH DAN PERMUKIMAN KUMUH

PETA SEBARAN LOKASI KAWASAN
SONDANA



SUMBER PETA :
DINAS PERUMAHAN, KAWASAN PERMUKIMAN
DAN PERTANAHAN KABUPATEN BOLAANG
MONGONDOW SELATAN

LEGENDA :

-  Kawasan Kumuh
-  Batas_Desa_Indikatif




PEMERINTAH KABUPATEN BOLAANG
MONGONDOW SELATAN



LAMPIRAN II
KEPUTUSAN BUPATI
BOLAANG MONGONDOW SELATAN
NOMOR 66 TAHUN 2024
TENTANG PENETAPAN LOKASI PERUMAHAN
KUMUH DAN PERMUKIMAN KUMUH

PETA SEBARAN LOKASI KAWASAN
PINTADIA



SUMBER PETA :
DINAS PERUMAHAN, KAWASAN PERMUKIMAN
DAN PERTANAHAN KABUPATEN BOLAANG
MONGONDOW SELATAN

- LEGENDA :
-  Kawasan Kumuh
 -  Batas_Desa_Indikatif

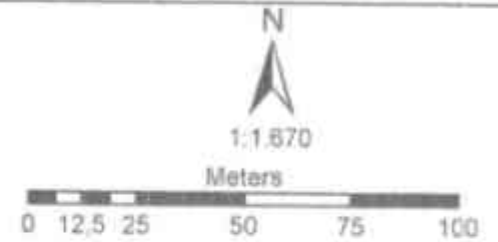


PEMERINTAH KABUPATEN BOLAANG
MONGONDOW SELATAN



LAMPIRAN II
KEPUTUSAN BUPATI
BOLAANG MONGONDOW SELATAN
NOMOR 66 TAHUN 2024
TENTANG PENETAPAN LOKASI PERUMAHAN
KUMUH DAN PERMUKIMAN KUMUH

PETA SEBARAN LOKASI KAWASAN
TOLUAYA



SUMBER PETA :
DINAS PERUMAHAN, KAWASAN PERMUKIMAN
DAN PERTANAHAN KABUPATEN BOLAANG
MONGONDOW SELATAN

LEGENDA :

-  Kawasan Kumuh
-  Batas_Desa_Indikatif

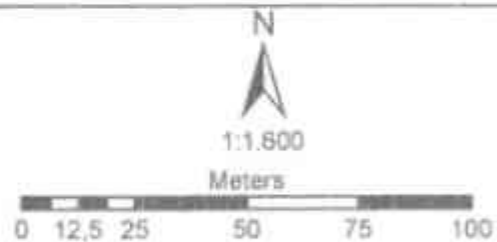


PEMERINTAH KABUPATEN BOLAANG
MONGONDOW SELATAN





LAMPIRAN II
KEPUTUSAN BUPATI
BOLAANG MONGONDOW SELATAN
NOMOR 66 TAHUN 2024
TENTANG PENETAPAN LOKASI PERUMAHAN
KUMUH DAN PERMUKIMAN KUMUH

PETA SEBARAN LOKASI KAWASAN
SOGUO



SUMBER PETA :
DINAS PERUMAHAN, KAWASAN PERMUKIMAN
DAN PERTANAHAN KABUPATEN BOLAANG
MONGONDOW SELATAN

LEGENDA :

-  Kawasan Kumuh
-  Batas_Desa_Indikatif




PEMERINTAH KABUPATEN BOLAANG
MONGONDOW SELATAN.





LAMPIRAN II
KEPUTUSAN BUPATI
BOLAANG MONGONDOW SELATAN
NOMOR 66 TAHUN 2024
TENTANG PENETAPAN LOKASI PERUMAHAN
KUMUH DAN PERMUKIMAN KUMUH

PETA SEBARAN LOKASI KAWASAN
SALONGO TIMUR



SUMBER PETA :
DINAS PERUMAHAN, KAWASAN PERMUKIMAN
DAN PERTANAHAN KABUPATEN BOLAANG
MONGONDOW SELATAN

LEGENDA :

-  Kawasan Kumuh
-  Batas_Desa_Indikatif

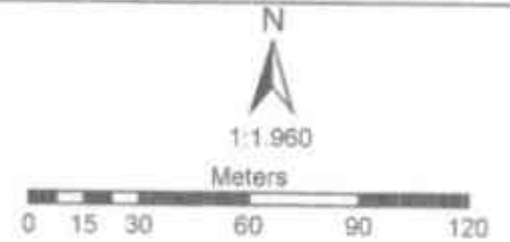


PEMERINTAH KABUPATEN BOLAANG
MONGONDOW SELATAN




LAMPIRAN II
KEPUTUSAN BUPATI
BOLAANG MONGONDOW SELATAN
NOMOR 66 TAHUN 2024
TENTANG PENETAPAN LOKASI PERUMAHAN
KUMUH DAN PERMUKIMAN KUMUH

PETA SEBARAN LOKASI KAWASAN
SALONGO



SUMBER PETA :
DINAS PERUMAHAN, KAWASAN PERMUKIMAN
DAN PERTANAHAN KABUPATEN BOLAANG
MONGONDOW SELATAN

LEGENDA :

-  Kawasan Kumuh
-  Batas_Desa_Indikatif

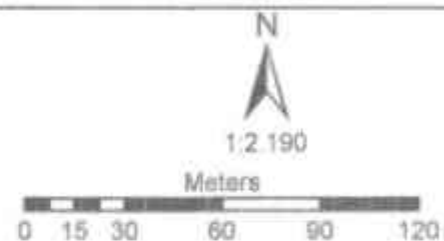


PEMERINTAH KABUPATEN BOLAANG
MONGONDOW SELATAN





LAMPIRAN II
KEPUTUSAN BUPATI
BOLAANG MONGONDOW SELATAN
NOMOR 66 TAHUN 2024
TENTANG PENETAPAN LOKASI PERUMAHAN
KUMUH DAN PERMUKIMAN KUMUH

PETA SEBARAN LOKASI KAWASAN
SALONGO BARAT



SUMBER PETA :
DINAS PERUMAHAN, KAWASAN PERMUKIMAN
DAN PERTANAHAN KABUPATEN BOLAANG
MONGONDOW SELATAN

LEGENDA :

-  Kawasan Kumuh
-  Batas_Desa_Indikatif

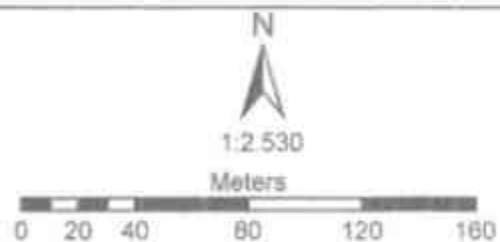


PEMERINTAH KABUPATEN BOLAANG
MONGONDOW SELATAN



LAMPIRAN II
KEPUTUSAN BUPATI
BOLAANG MONGONDOW SELATAN
NOMOR 66 TAHUN 2024
TENTANG PENETAPAN LOKASI PERUMAHAN
KUMUH DAN PERMUKIMAN KUMUH

PETA SEBARAN LOKASI KAWASAN
DUDEPO BARAT



SUMBER PETA :
DINAS PERUMAHAN, KAWASAN PERMUKIMAN
DAN PERTANAHAN KABUPATEN BOLAANG
MONGONDOW SELATAN

LEGENDA :

-  Kawasan Kumuh
-  Batas_Desa_Indikatif

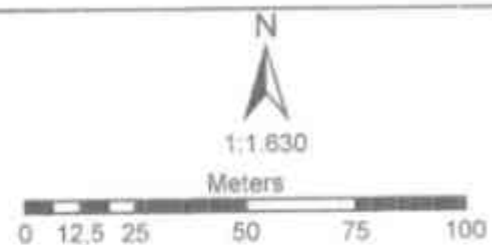


PEMERINTAH KABUPATEN BOLAANG
MONGONDOW SELATAN



LAMPIRAN II
KEPUTUSAN BUPATI
BOLAANG MONGONDOW SELATAN
NOMOR 66. TAHUN 2024
TENTANG PENETAPAN LOKASI PERUMAHAN
KUMUH DAN PERMUKIMAN KUMUH

PETA SEBARAN LOKASI KAWASAN
DUMINANGA



SUMBER PETA :
DINAS PERUMAHAN, KAWASAN PERMUKIMAN
DAN PERTANAHAN KABUPATEN BOLAANG
MONGONDOW SELATAN

LEGENDA :

-  Kawasan Kumuh
-  Batas_Desa_Indikatif

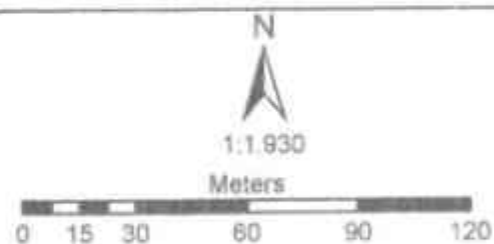


PEMERINTAH KABUPATEN BOLAANG
MONGONDOW SELATAN



LAMPIRAN II
KEPUTUSAN BUPATI
BOLAANG MONGONDOW SELATAN
NOMOR 66 TAHUN 2024
TENTANG PENETAPAN LOKASI PERUMAHAN
KUMUH DAN PERMUKIMAN KUMUH

PETA SEBARAN LOKASI KAWASAN
TRANSPATO'A



SUMBER PETA :
DINAS PERUMAHAN, KAWASAN PERMUKIMAN
DAN PERTANAHAN KABUPATEN BOLAANG
MONGONDOW SELATAN

LEGENDA :

-  Kawasan Kumuh
-  Batas_Desa_Indikatif

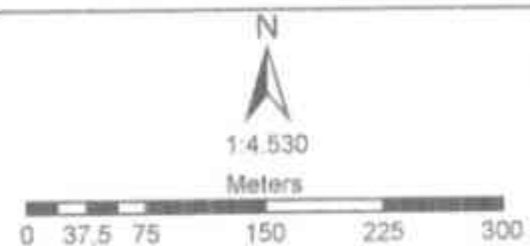


PEMERINTAH KABUPATEN BOLAANG
MONGONDOW SELATAN



LAMPIRAN II
KEPUTUSAN BUPATI
BOLAANG MONGONDOW SELATAN
NOMOR 66. TAHUN 2024
TENTANG PENETAPAN LOKASI PERUMAHAN
KUMUH DAN PERMUKIMAN KUMUH

PETA SEBARAN LOKASI KAWASAN
BAKIDA



SUMBER PETA :
DINAS PERUMAHAN, KAWASAN PERMUKIMAN
DAN PERTANAHAN KABUPATEN BOLAANG
MONGONDOW SELATAN

LEGENDA :

-  Kawasan Kumuh
-  Batas_Desa_Indikatif

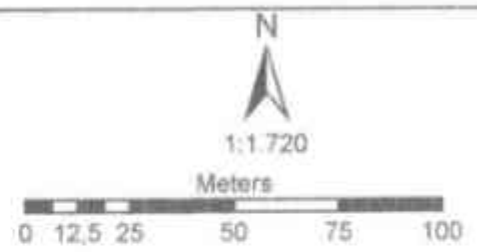


PEMERINTAH KABUPATEN BOLAANG
MONGONDOW SELATAN



LAMPIRAN II
KEPUTUSAN BUPATI
BOLAANG MONGONDOW SELATAN
NOMOR 66. TAHUN 2024
TENTANG PENETAPAN LOKASI PERUMAHAN
KUMUH DAN PERMUKIMAN KUMUH

PETA SEBARAN LOKASI KAWASAN
MOTOLOHU



SUMBER PETA :
DINAS PERUMAHAN, KAWASAN PERMUKIMAN
DAN PERTANAHAN KABUPATEN BOLAANG
MONGONDOW SELATAN

LEGENDA :

-  Kawasan Kumuh
-  Batas_Desa_Indikatif

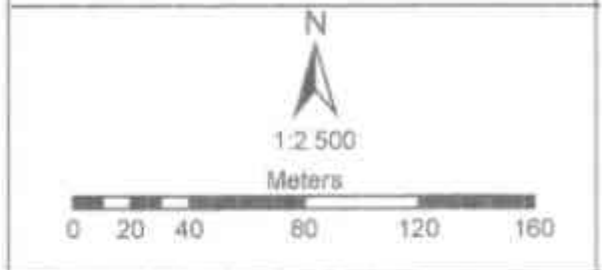


PEMERINTAH KABUPATEN BOLAANG
MONGONDOW SELATAN



LAMPIRAN II
KEPUTUSAN BUPATI
BOLAANG MONGONDOW SELATAN
NOMOR 66 TAHUN 2024
TENTANG PENETAPAN LOKASI PERUMAHAN
KUMUH DAN PERMUKIMAN KUMUH

PETA SEBARAN LOKASI KAWASAN
SOPUTA



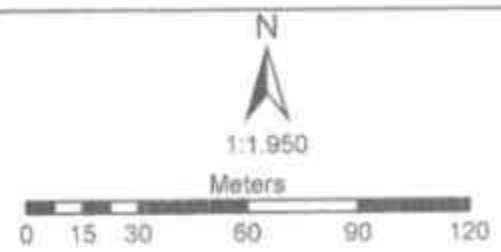
SUMBER PETA :
DINAS PERUMAHAN, KAWASAN PERMUKIMAN
DAN PERTANAHAN KABUPATEN BOLAANG
MONGONDOW SELATAN

LEGENDA :
 Kawasan Kumuh
 Batas_Desa_Indikatif



LAMPIRAN II
KEPUTUSAN BUPATI
BOLAANG MONGONDOW SELATAN
NOMOR 66 TAHUN 2024
TENTANG PENETAPAN LOKASI PERUMAHAN
KUMUH DAN PERMUKIMAN KUMUH

PETA SEBARAN LOKASI KAWASAN
MILANGODAA




SUMBER PETA :
DINAS PERUMAHAN, KAWASAN PERMUKIMAN
DAN PERTANAHAN KABUPATEN BOLAANG
MONGONDOW SELATAN

- LEGENDA :
-  Kawasan Kumuh
 -  Batas_Desa_Indikatif



LAMPIRAN II
KEPUTUSAN BUPATI
BOLAANG MONGONDOW SELATAN
NOMOR 66. TAHUN 2024
TENTANG PENETAPAN LOKASI PERUMAHAN
KUMUH DAN PERMUKIMAN KUMUH

PETA SEBARAN LOKASI KAWASAN
MILANGODAA BARAT



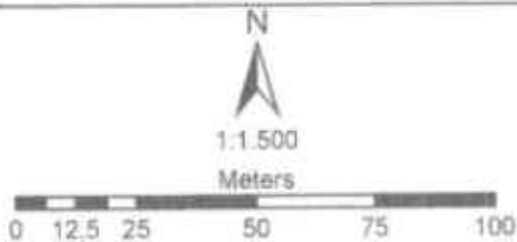
SUMBER PETA :
DINAS PERUMAHAN, KAWASAN PERMUKIMAN
DAN PERTANAHAN KABUPATEN BOLAANG
MONGONDOW SELATAN

- LEGENDA :
-  Kawasan Kumuh
 -  Batas_Desa_Indikatif



LAMPIRAN II
KEPUTUSAN BUPATI
BOLAANG-MONGGONDOW SELATAN
NOMOR 66 TAHUN 2024
TENTANG PENETAPAN LOKASI PERUMAHAN
KUMUH DAN PERMUKIMAN KUMUH

PETA SEBARAN LOKASI KAWASAN
PAKUKU JAYA AREA PESISIR



SUMBER PETA :
DINAS PERUMAHAN, KAWASAN PERMUKIMAN
DAN PERTANAHAN KABUPATEN BOLAANG
MONGGONDOW SELATAN

- LEGENDA :
-  Kawasan Kumuh
 -  Batas_Desa_Indikatif

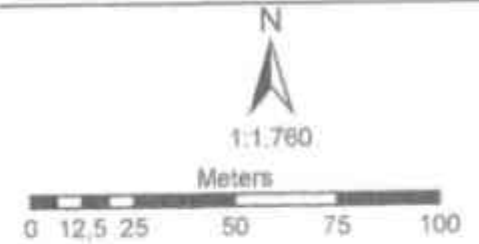


PEMERINTAH KABUPATEN BOLAANG
MONGGONDOW SELATAN



LAMPIRAN II
KEPUTUSAN BUPATI
BOLAANG MONGONDOW SELATAN
NOMOR 66 TAHUN 2024
TENTANG PENETAPAN LOKASI PERUMAHAN
KUMUH DAN PERMUKIMAN KUMUH

PETA SEBARAN LOKASI KAWASAN
SINOMBAYUGA



SUMBER PETA :
DINAS PERUMAHAN, KAWASAN PERMUKIMAN
DAN PERTANAHAN KABUPATEN BOLAANG
MONGONDOW SELATAN

LEGENDA :

-  Kawasan Kumuh
-  Batas_Desa_Indikatif

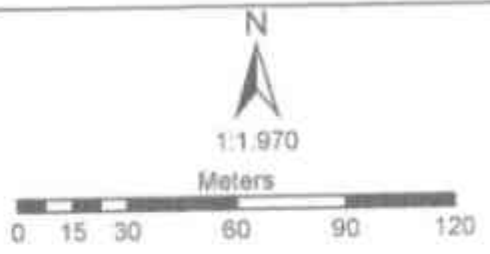


PEMERINTAH KABUPATEN BOLAANG
MONGONDOW SELATAN



LAMPIRAN II
KEPUTUSAN BUPATI
BOLAANG MONGONDOW SELATAN
NOMOR 66 TAHUN 2024
TENTANG PENETAPAN LOKASI PERUMAHAN
KUMUH DAN PERMUKIMAN KUMUH

PETA SEBARAN LOKASI KAWASAN
SAKTI




SUMBER PETA :
DINAS PERUMAHAN, KAWASAN PERMUKIMAN
DAN PERTANAHAN KABUPATEN BOLAANG
MONGONDOW SELATAN

- LEGENDA :
-  Kawasan Kumuh
 -  Batas_Desa_Indikatif



KEPUTUSAN BUPATI
BOLAANG MONGONDOW SELATAN
NOMOR 66 TAHUN 2024
TENTANG PENETAPAN LOKASI PERUMAHAN
KUMUH DAN PERMUKIMAN KUMUH

PETA SEBARAN LOKASI KAWASAN
LUWOO AREA 1



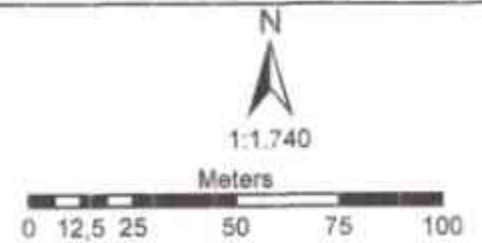
SUMBER PETA :
DINAS PERUMAHAN, KAWASAN PERMUKIMAN
DAN PERTANAHAN KABUPATEN BOLAANG
MONGONDOW SELATAN

- LEGENDA :
-  Kawasan Kumuh
 -  Batas_Desa_Indikatif




LAMPIRAN II
KEPUTUSAN BUPATI
BOLAANG MONGONDOW SELATAN
NOMOR 66. TAHUN 2024
TENTANG PENETAPAN LOKASI PERUMAHAN
KUMUH DAN PERMUKIMAN KUMUH

PETA SEBARAN LOKASI KAWASAN
LUWOO AREA 2



SUMBER PETA :
DINAS PERUMAHAN, KAWASAN PERMUKIMAN
DAN PERTANAHAN KABUPATEN BOLAANG
MONGONDOW SELATAN

LEGENDA :

-  Kawasan Kumuh
-  Batas_Desa_Indikatif

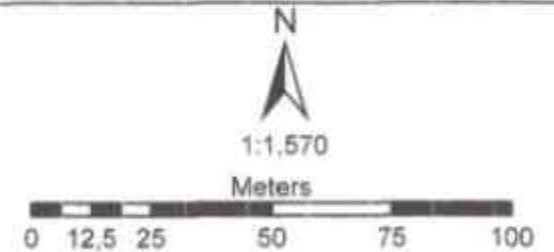


PEMERINTAH KABUPATEN BOLAANG
MONGONDOW SELATAN





LAMPIRAN II
KEPUTUSAN BUPATI
BOLAANG MONGONDOW SELATAN
NOMOR 26 TAHUN 2024
TENTANG PENETAPAN LOKASI PERUMAHAN
KUMUH DAN PERMUKIMAN KUMUH

PETA SEBARAN LOKASI KAWASAN
PILOLAHUNGA



SUMBER PETA :
DINAS PERUMAHAN, KAWASAN PERMUKIMAN
DAN PERTANAHAN KABUPATEN BOLAANG
MONGONDOW SELATAN

LEGENDA :

-  Kawasan Kumuh
-  Batas_Desa_Indikatif

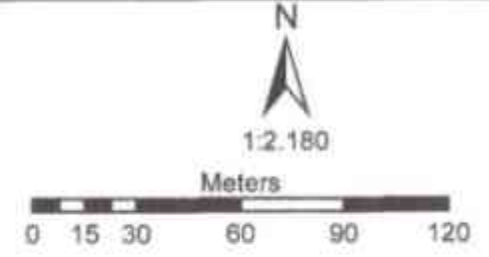


PEMERINTAH KABUPATEN BOLAANG
MONGONDOW SELATAN



LAMPIRAN II
KEPUTUSAN BUPATI
BOLAANG MONGONDOW SELATAN
NOMOR 66 TAHUN 2024
TENTANG PENETAPAN LOKASI PERUMAHAN
KUMUH DAN PERMUKIMAN KUMUH

PETA SEBARAN LOKASI KAWASAN
ILOHELUMA



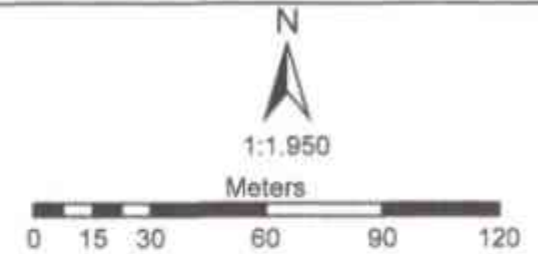
SUMBER PETA :
DINAS PERUMAHAN, KAWASAN PERMUKIMAN
DAN PERTANAHAN KABUPATEN BOLAANG
MONGONDOW SELATAN

- LEGENDA :
-  Kawasan Kumuh
 -  Batas_Desa_Indikatif





LAMPIRAN II
KEPUTUSAN BUPATI
BOLAANG MONGONDOW SELATAN
NOMOR 66 TAHUN 2024
TENTANG PENETAPAN LOKASI PERUMAHAN
KUMUH DAN PERMUKIMAN KUMUH

PETA SEBARAN LOKASI KAWASAN
MOMALIA III



SUMBER PETA :
DINAS PERUMAHAN, KAWASAN PERMUKIMAN
DAN PERTANAHAN KABUPATEN BOLAANG
MONGONDOW SELATAN

LEGENDA :

-  Kawasan Kumuh
-  Batas_Desa_Indikatif

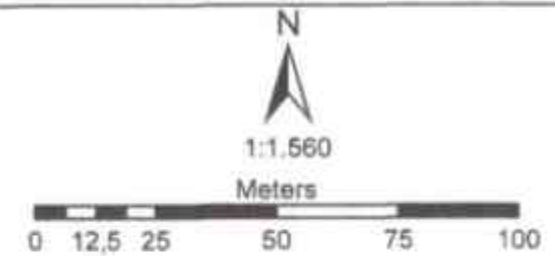


PEMERINTAH KABUPATEN BOLAANG
MONGONDOW SELATAN





LAMPIRAN II
KEPUTUSAN BUPATI
BOLAANG MONGONDOW SELATAN
NOMOR 66 TAHUN 2024
TENTANG PENETAPAN LOKASI PERUMAHAN
KUMUH DAN PERMUKIMAN KUMUH

PETA SEBARAN LOKASI KAWASAN
SAIBUAH



SUMBER PETA :
DINAS PERUMAHAN, KAWASAN PERMUKIMAN
DAN PERTANAHAN KABUPATEN BOLAANG
MONGONDOW SELATAN

LEGENDA :

-  Kawasan Kumuh
-  Batas_Desa_Indikatif

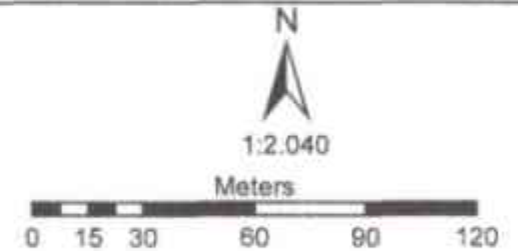


PEMERINTAH KABUPATEN BOLAANG
MONGONDOW SELATAN



LAMPIRAN II
KEPUTUSAN BUPATI
BOLAANG MONGONDOW SELATAN
NOMOR 66 TAHUN 2024
TENTANG PENETAPAN LOKASI PERUMAHAN
KUMUH DAN PERMUKIMAN KUMUH

PETA SEBARAN LOKASI KAWASAN
LION



SUMBER PETA :
DINAS PERUMAHAN, KAWASAN PERMUKIMAN
DAN PERTANAHAN KABUPATEN BOLAANG
MONGONDOW SELATAN

LEGENDA :

-  Kawasan Kumuh
-  Batas_Desa_Indikatif



PEMERINTAH KABUPATEN BOLAANG
MONGONDOW SELATAN


LAMPIRAN II
KEPUTUSAN BUPATI
BOLAANG MONGONDOW SELATAN
NOMOR 66. TAHUN 2024
TENTANG PENETAPAN LOKASI PERUMAHAN
KUMUH DAN PERMUKIMAN KUMUH

PETA SEBARAN LOKASI KAWASAN





1:487.674

Meters



SUMBER PETA :
DINAS PERUMAHAN, KAWASAN PERMUKIMAN
DAN PERTANAHAN KABUPATEN BOLAANG
MONGONDOW SELATAN

LEGENDA :

-  Kawasan Kumuh
-  Batas_Desa_Indikatif

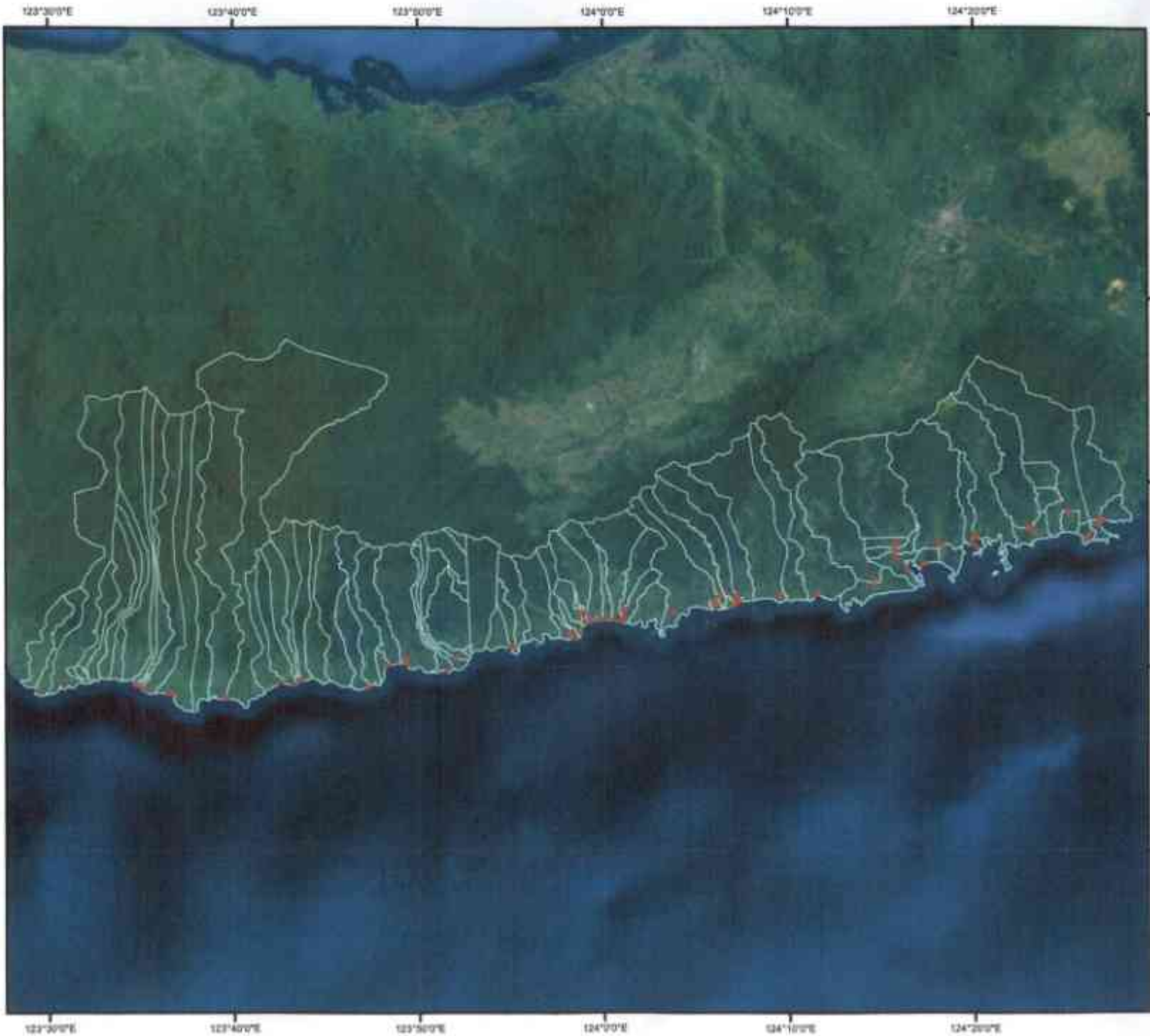
BUPATI BOLAANG MONGODOW SELATAN

ISKANDAR KAMARU



PEMERINTAH KABUPATEN BOLAANG
MONGONDOW SELATAN

123°30'0"E 123°40'0"E 123°50'0"E 124°0'0"E 124°10'0"E 124°20'0"E



LAMPIRAN II
KEPUTUSAN BUPATI
BOLAANG MONGONDOW SELATAN
NOMOR 09 TAHUN 2024
TENTANG PENETAPAN LOKASI PERUMAHAN
KUMUH DAN PERMUKIMAN KUMUH

PETA SEBARAN LOKASI KAWASAN

N
1:487.674
Meters
0 4.000 8.000 16.000 24.000 32.000

SUMBER PETA :
DINAS PERUMAHAN, KAWASAN PERMUKIMAN
DAN PERTANAHAN KABUPATEN BOLAANG
MONGONDOW SELATAN

LEGENDA :
Kawasan Kumuh
Batas_Desa_Indikatif

BUPATI BOLAANG MONGODOW SELATAN
ISKANDAR KAMARU
PEMERINTAH KABUPATEN BOLAANG
MONGONDOW SELATAN